






<b>12345</b> 25	Deze kaart is noordgericht Perceelnummer Huisnummer	Schaal 1: 500	<b>kadaster</b> 
	Vastgestelde kadastrale grens	Kadastrale gemeente Apeldoorn	
	Voorlopige kadastrale grens	Sectie AB	
	Administratieve kadastrale grens	Perceel 2890	
	Bebouwing		

Voor een eensluidend uittreksel, geleverd op 28 maart 2023  
De bewaarder van het kadaster en de openbare registers

Aan dit uittreksel kunnen geen betrouwbare maten worden ontleend.  
De Dienst voor het kadaster en de openbare registers behoudt zich de intellectuele eigendomsrechten voor, waaronder het auteursrecht en het databankenrecht.